

«СОГЛАСОВАНО»


Начальник отдела по транспорту
Администрации г. Ишима


Е.В. Касьянов

« 01 » 2021г.

«УТВЕРЖДАЮ»

Директор
МАОУ СОШ №7


И.А. Прокопцев


« 01 » 2021г.

«СОГЛАСОВАНО»

Начальник отдела ГИБДД
МО МВД России «Ишимский»,
подполковник полиции


В.В. Ларионов

« 01 » 2021г.



ПАСПОРТ

дорожной безопасности образовательного учреждения (типовой)

Муниципального автономного общеобразовательного учреждения
средней общеобразовательной школы №7 города Ишима

МАОУ СОШ №7 г. Ишима Тюменской области

Почтовый адрес: Россия, Тюменская область,
г. Ишим, ул. Петропавловская, 23

Ишим, 2021

Общие сведения

Муниципальное автономное общеобразовательное учреждение средняя общеобразовательная школа № 7 г. Ишима Тюменской области

Тип ОУ Муниципальное автономное общеобразовательное учреждение

Юридический адрес ОУ: Тюменская область, город Ишим, ул. Петропавловская, 23

Фактический адрес ОУ: Тюменская область, город Ишим, ул. Петропавловская, 23

Руководители ОУ:

Директор

Прокопцев Игорь Алексеевич, тел. 6-71-31

Заместитель директора
по учебной работе:

Мельникова Марина Владимировна, тел. 6-74-90

Заместитель директора

по воспитательной работе: Завьялова Ольга Владимировна, тел. 6-74-90

Ответственный работник
муниципального органа
образования:

Начальник отдела по воспитательной работе МКУ «ИГМЦ»
Прибыльская Оксана Николаевна, тел. 8(34551)7-96-47

Ответственные сотрудники ГИБДД
за мероприятия по профилактике

детского травматизма: старший инспектор (по пропаганде БДД) ОГИБДД МО
МВД России «Ишимский» капитан полиции
Таут М.О., т. 7-46-56

Руководитель
дорожно-эксплуатационной
организации, осуществляющей
содержание УДС

Мельников Александр Сергеевич, тел. 2-22-23

Руководитель
дорожно-эксплуатационной
организации, осуществляющей
содержание ТСОДД

Мельников Александр Сергеевич, тел. 2-22-23

Ответственный работник
за мероприятия
по профилактике
детского травматизма

Учитель ОБЖ Долгополов Максим Иванович,
тел. 6-74-90

2

Количество учащихся 841
Наличие уголка по БДД расположен на 1,2,3 этажах
Наличие класса по БДД нет
Наличие автогородка (площадки) по БДД нет
Наличие автобуса в ОУ _____
_____ (при наличии автобуса)
Владелец автобуса МАОУ СОШ № 7 г. Ишима
(ОУ, муниципальное образование и др.)

Юридический адрес владельца: 627751 Тюменская область г. Ишим, ул. Петропавловская, 23

Место хранения и технического обслуживания: гараж при МАОУ СОШ №7 г. Ишима

Место медицинского освидетельствования водителя Государственное бюджетное учреждение здравоохранения Тюменской области «Областная больница №4» (поликлиника №2)

Сведения о водителе (водителях) Базилевич Юрий Иванович, № водительского удостоверения 7229 831517 - В, В1, С, С1, D, D1, стаж 28 лет

(ФИО, открытые категории, стаж вождения, сведения о переподготовке и др.)

Время занятий в ОУ:

1-ая смена – 8.00 – 14.45
2-ая смена - 13.25 – 17.55
внеклассные занятия: 10.00 – 19.00

Телефоны оперативных служб:

УГОЧС – 01
МО МВД России «Ишимский» - 02
Скорая медицинская помощь - 03
Штаб ГО и ЧС – 7-34-88
ОГИБДД МО МВД России «Ишимский» - 7-20-80, 7-06-04
Единая дежурная диспетчерская служба – 112
Аварийная газовая служба – 04

Содержание

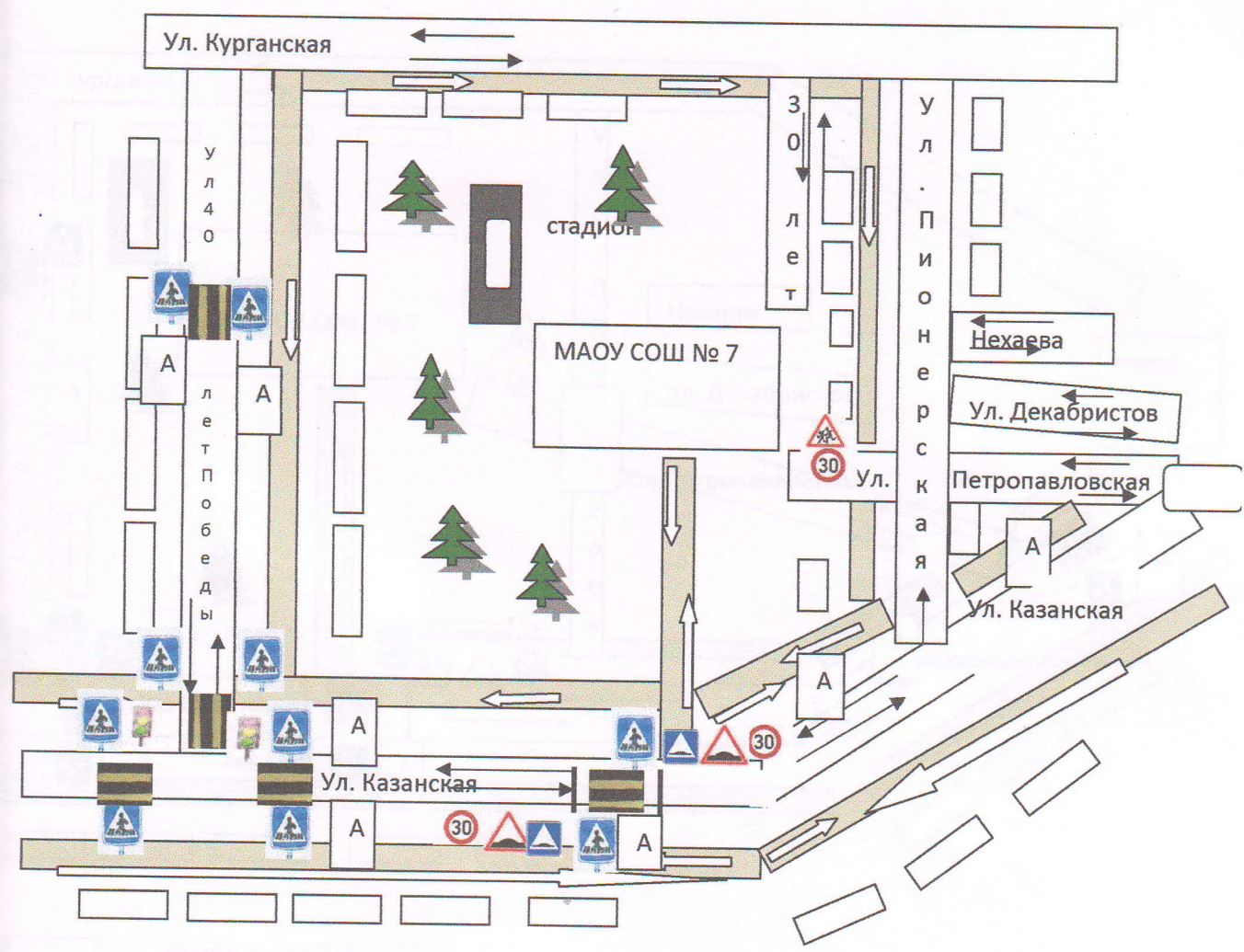
I. План – схемы ОУ

- 1) район расположения ОУ, пути движения транспортных средств и детей;
- 2) организация дорожного движения в непосредственной близости от ОУ с размещением соответствующих технических средств, маршруты движения детей и расположение парковочных мест;
- 3) маршруты движения организованных групп детей от ОУ к Ишимскому театру;
- 4) пути движения транспортных средств к местам разгрузки / погрузки и рекомендуемые безопасные пути передвижения детей по территории образовательного учреждения;



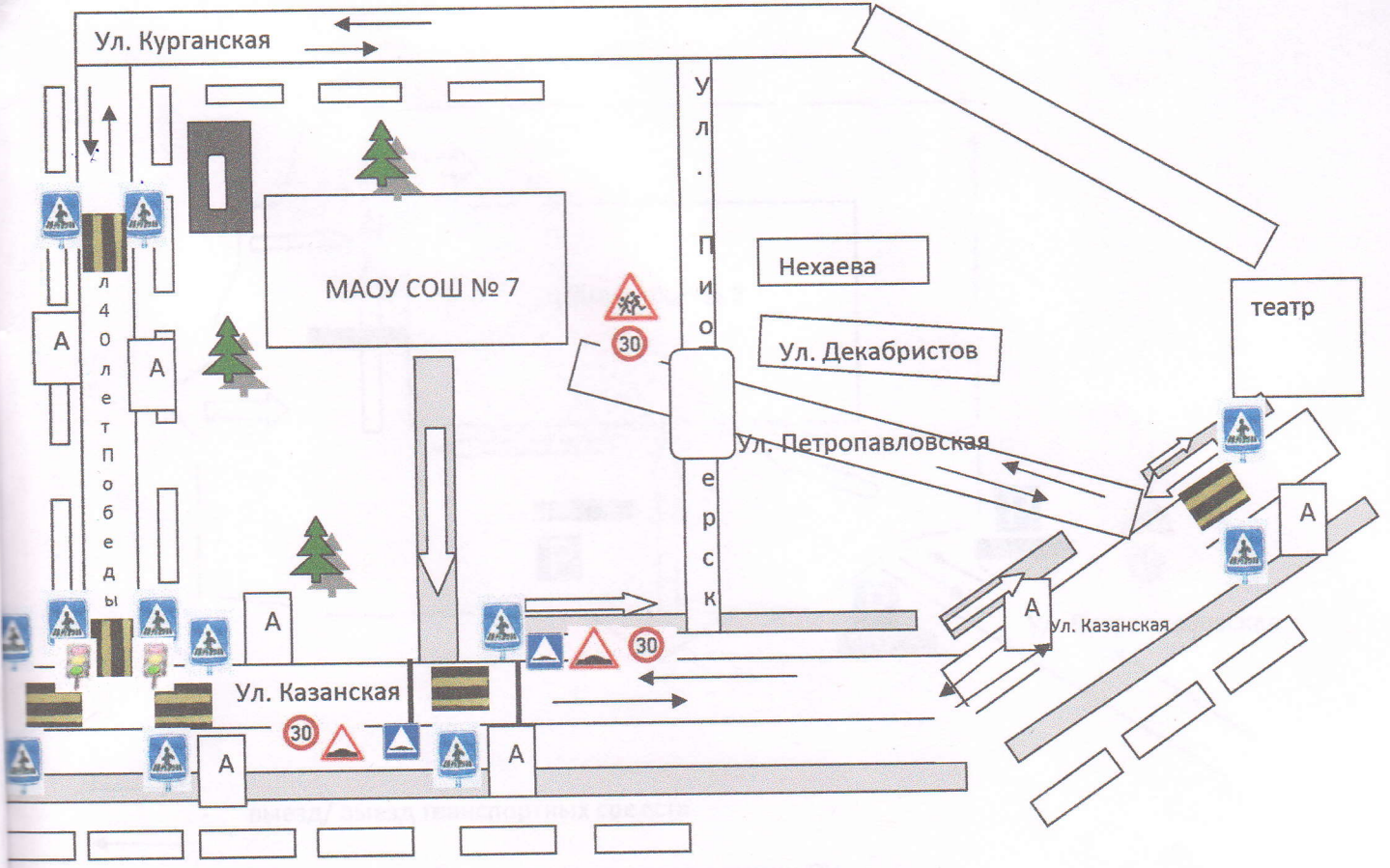
1. План - схема ОУ












План – схема расположения ОУ, пути движения транспортных средств и детей (учеников)



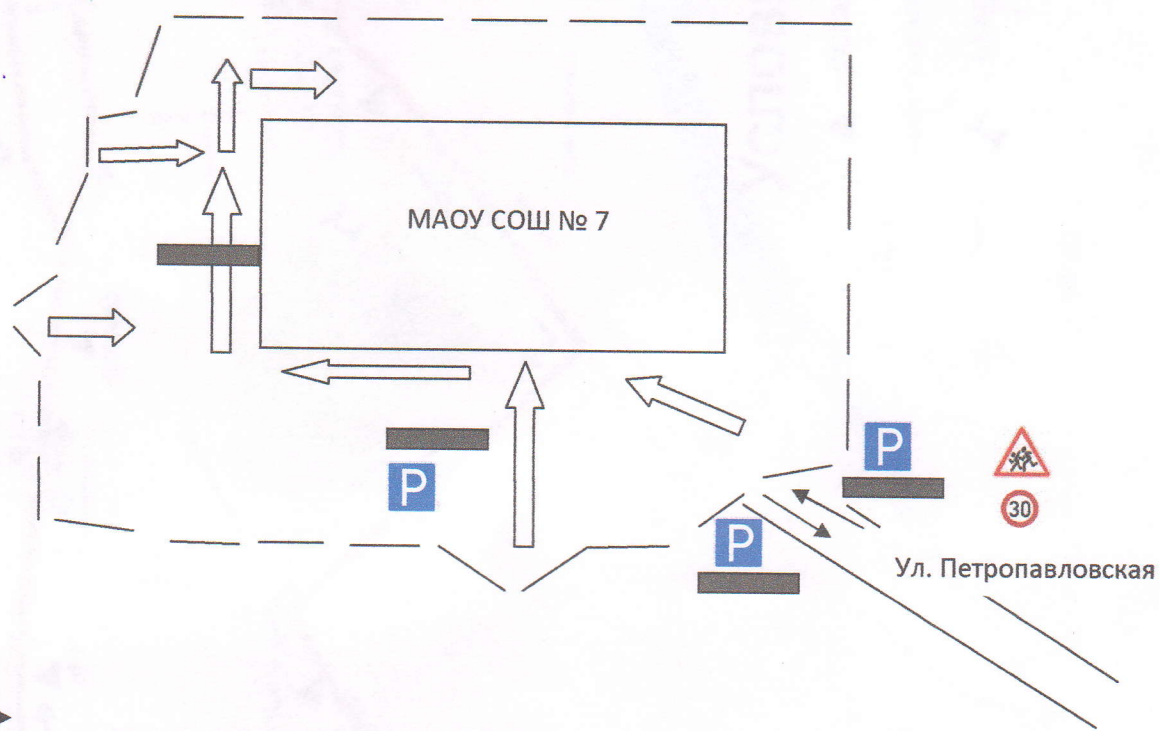
- светофор
- жилая застройка
- проезжая часть
- тротуар
- движение транспортных средств
- движение детей (учеников) из (в) образовательного учреждения
- опасные участки
- «Ограничение максимальной скорости»
- «Искусственная неровность»
- «Дети»
- «Искусственная неровность»
- дорожная искусственная неровность
- пешеходная дорожка
- пешеходный переход








Маршруты движения организованных групп детей от ОУ к Ишимскому театру



-  - жилая застройка
-  - проезжая часть
-  - тротуар
-  - движение транспортных средств
-  - движение детей (учеников) из (в) образовательного учреждения
-  - опасные участки
-  - «Ограничение максимальной скорости»
-  - «Искусственная неровность»
-  - «Дети»
-  - «Искусственная неровность»
-  - дорожная искусственная неровность

Пути движения транспортных средств к местам разгрузки/погрузки и рекомендуемые пути передвижения детей по территории образовательного учреждения



-  - выезд/ выезд транспортных средств
-  - движение детей и подростков на территории ОУ
-  - место разгрузки- погрузки
-  - «Ограничение максимальной скорости»
-  - «Дети»
-  - Парковка
- 

Маршрут движения автобуса МАОУ СОШ №7 г. Ишима

















Условные обозначения:

- ▲ - остановки для посадки детей
- - направление движения автобуса
- ▲— - МАОУ СОШ №7

8

Схема организации дорожного движения в непосредственной близости от образовательного учреждения с размещением соответствующих технических средств, маршруты движения детей и расположение парковочных мест



-  - пешеходная дорожка
-  - жилая застройка
-  - проезжая часть
-  - тротуар
-  - движение транспортных средств
-  - движение детей (учеников) из (в) образовательного учреждения
-  - «Ограничение максимальной скорости»
-  - «Искусственная неровность»
-  - «Дети»
-  - парковка
-  - пешеходный переход
-  - опасные участки
-  - «Искусственная неровность»
-  - дорожная искусственная неровность